



CÂMARA MUNICIPAL DE PEDRA BELA

Rua Bernardino de Lima Paes nº 45 Centro

CNPJ: 00.136.452/0001-03

Mensagem


Senhores Vereadores,

Tenho a honra de submeter à apreciação de Vossas Excelências, para deliberação desta Egrégia Casa Legislativa, o incluso o Projeto de Lei que ***“Dispõe sobre denominação de via pública que especifica”***

O presente projeto visa atender o aneio de familiares que buscaram esta vereadorea para nomear via sem denominação distando do entroncamento com a Rodovia José Bueno Miranda, esquina mais proxima sentido centro, no Bairro dos Mirandas (conhecido como bairro do Ribeiros) enfrente ao Posto de Gasolina, conforme projeto em anexo. Dessa forma, faz-se necessária a devida denominação nos termos mencionados no projeto.

Ao submeter o Projeto à apreciação desta Egrégia Casa, estamos certos de que os Senhores Vereadores saberão apreciá-lo e, sobretudo, reconhecer o grau de prioridade à sua aprovação.

Pedra Bela/SP, 06 de junho de 2023.


ROSELI JESUS DO AMARAL LEME
VEREADORA

ILUSTRÍSSIMA SENHORA VEREADORA ROSELI JESUS DO AMARAL LEME
DA COMARCA DE PEDRA BELA/SP

JOANA DA PENHA PEREIRA DORTA, brasileira, viúva, auxiliar geral, portadora da cédula de identidade RG nº 18.460.474-6 e CPF nº 073.859.938-77, residente e domiciliada na Rua João Piccioni, nº 30, Centro, Pedra Bela/SP, CEP 12.990-000, vem respeitosamente requerer:

A POSSIBILIDADE DE COLOCAR O NOME DE ESTRADA MUNICIPAL ANTÔNIO DE OLIVEIRA DORTA, localizado na Estrada Municipal, distando do entroncamento com a Rodovia José Bueno Miranda, esquina mais próxima, sentido ao centro, no Bairro das Mirandas (conhecido como Bairro dos Ribeiros), enfrente ao Posto de gasolina, no Município de Pedra Bela, Comarca de Bragança Paulista, Estado de São Paulo

JUSTIFICATIVA

ANTÔNIO DE OLIVEIRA DORTA nasceu em 09 de outubro de 1954 na cidade de Pedra Bela – SP. Filho de Vicente de Oliveira Dorta e Terezinha Sant'ana de Oliveira. A Família Oliveira Dorta está no município desde meados de 1850, seu genitor de Vicente, Francisco de Oliveira Dorta e Bernadina Amélia Toledo, foram proprietários do bairro dos Mirandas até a Pedra, foi partilhado as glebas entre seus 8 filhos que permanecem na região até hoje .

Antônio foi casado com Joana da Penha Pereira Dorta (a qual presta grande serviços humanitários pela Igreja de Pedra Bela), teve uma única filha, Stefani Benedita de Oliveira Dorta.

Considerando que a família Oliveira Dorta foram os primeiros formadores do Bairro do Ribeiros / Mirandas, a família ainda tem o sitio / chácaras nesta região, sempre ajudaram e foram solidários com os vizinhos, são merecedores de tal homenagem

Antônio fez a diferença pelo que abaixo se segue: Começou a trabalhar desde criança na lavoura com seu pai, foi pedreiro, foi proprietário de carvoaria, se tornou um grande produtor rural desta comarca, produzindo e vendendo na região e no CEASA de São Paulo/SP as verdura cultivadas no seu sítio junto com seu único irmão Laércio de Oliveira Dorta, conquistando assim a confiança de todos os clientes com sua humildade e generosidade, qualidades que sempre teve como base em qualquer circunstância de sua vida. Sua diferença foi marcada pela pessoa calma que foi, conseguindo conquistar sua clientela pela bondade e eficiência, tendo como lema que “a calma é o segredo daqueles que realizam tudo perfeito”. Antônio tinha luz própria. Iluminou a todos com palavras de conforto e incentivo e com seu sorriso de entusiasmo e encorajamento. Antônio tinha como lazer, ouvir moda de viola, e torcer para o Corinthians; Praticou sempre a caridade, sempre se calando diante das diferenças alheias, e ensinando sempre a ser prudente

Assim, deixando um legado de bons ensinamentos, de amor, de respeito e fé para sua esposa Penha, sua filha Stefani e sua sobrinha Lauriane e para todos que conviveram junto a ele.

ANTÔNIO DE OLIVEIRA DORTA, partiu em 13 de julho de 2000 em um trágico acidente junto com seu irmão Laercio, parte desta existência, onde só cultivou amigos e era adorado por todos.

Então, numa justa homenagem ao amigo e cidadão Antônio, apresentamos este projeto, para o qual pedimos a aprovação dos nobres pares.

Câmara Municipal de Pedra Bela/SP, 13 de outubro de 2022.

ROSELI JESUS DO AMARAL LEME

Vereadora – DEM

CPB

CARTÓRIO DE PEDRA BELA REGISTRO CIVIL DAS PESSOAS NATURAIS E TABELIONATO

Bel. José Luiz Maciel Leme
Oficial e Tabelião

Praça Lavínia de Oliveira Leme, s/n - CEP 12910-000 - Fones (011) 433-3614 - (035) 967-1728
Pedra Bela - Comarca de Bragança Paulista - SP



CERTIDÃO DE ÓBITO

CERTIFICO que foi registrado no livro C nº Seis (06) - às fls. 103v. - sob nº 478 o falecimento de ANTONIO DE OLIVEIRA DORTA de 45 anos de idade natural do Pedra Bela - Estado de São Paulo residente neste distrito de Pedra Bela - Estado de São Paulo filho(a) de Vicente de Oliveira Dorta e de Terecípia Sant'Ana de Oliveira falecido(a) no dia 13 de Junho de 2000, às 07,30 horas, neste distrito de Pedra Bela - Estado de São Paulo em consequência de Choque hemorrágico, lesão visceral, trauma de torax e abdome, acidente automobilístico, conforme atestado do doutor Paulo Toshikazu Nitouchi - médico legista

OBSERVAÇÕES Sepultamento no cemitério Municipal de Pedra Bela - Estado de São Paulo

ESTA CERTIDÃO SERÁ EXCLUSIVAMENTE PARA FINS DE SEPULTAMENTO

SUBDISTRITO BELA VISTA
Rua Maria José 200
São Paulo - Brasil

15º Cartório de Notas
Rua da Glória 98
São Paulo - Brasil

20º Cartório do Registro Civil
Subd. Jardim América
R. Teodoro Sampaio, 1121
São Paulo - Brasil

O referido é verdade e dou fé.

Pedra Bela, 14 de Junho de 199 2000

JOSÉ LUIZ MACIEL LEME



Término:
Coordenadas UTM:
E: 351102,53 m E
N:7477807,32 m S



Início:
Coordenadas UTM:
E: 351293,08 m E
N:7477546,04 m S


ESTRADA A SER NOMEADA

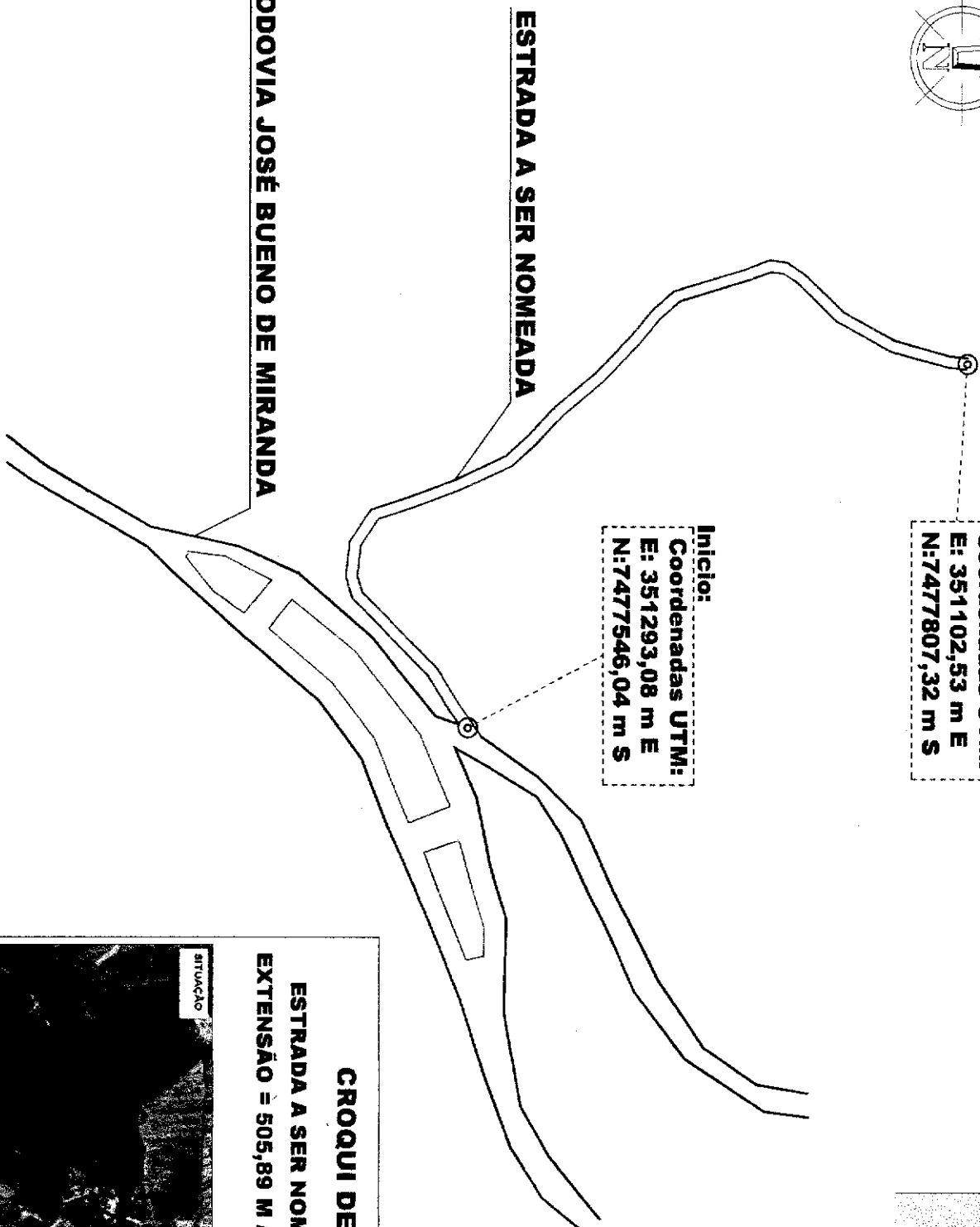
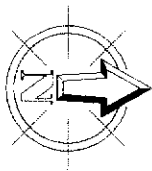
**ESTRADA MUNICIPAL ANTÔNIO
DE OLIVEIRA DORTA**

RODOVIA JOSÉ BUENO DE MIRANDA

CROQUI DE LOCALIZAÇÃO


ESTRADA A SER NOMEADA - PEDRA BELA / SP
EXTENSÃO = 505,85 M / LARGURA DA RUA = 6,00 M





Término:
Coordenadas UTM:
E: 351102,53 m E
N: 7477807,32 m S

Início:
Coordenadas UTM:
E: 351293,08 m E
N: 7477546,04 m S



CROQUI DE LOCALIZAÇÃO

ESTRADA A SER NOMEADA - PEDRA BELA / SP
EXTENSÃO = 505,89 M / LARGURA DA RUA = 6,00 M

